


УТВЕРЖДАЮ:
Заместитель руководителя
департамента по градостроительству
и архитектуре администрации
Волгограда


С.А. Самойленко

ТЕХНИЧЕСКОЕ ЗАДАНИЕ № 1699
НА ПОДГОТОВКУ ПРОЕКТА ПЛАНИРОВКИ И МЕЖЕВАНИЯ ТЕРРИТОРИИ КВАРТАЛА 08_14_021, ВКЛЮЧАЯ ЧАСТЬ ЗЕМЕЛЬНЫХ УЧАСТКОВ С КАДАСТРОВЫМИ НОМЕРАМИ 34:26:070101:11, 34:26:070103:3 В КРАСНОАРМЕЙСКОМ РАЙОНЕ ВОЛГОГРАДА

№№ п/п	Перечень основных данных и требований	Содержание и состав основных данных и требований
1	Основание для разработки документации по планировке территории	Распоряжение департамента по градостроительству и архитектуре администрации Волгограда от 04.08.2021 №99-осн «О подготовке проекта планировки и межевания территории»
2	Инициатор подготовки документации по планировке территории	ООО «Волгоград-Имущество»
3	Номер и дата входящего документа на разработку документации по планировке территории	вх10116-21 от 16.07.2021
4	Вид документации	Проект планировки и межевания территории
5	Источник финансирования	Средства инициатора подготовки документации
6	Объект планировки территории, его основные характеристики	Территория квартала 08_14_021, включая часть земельных участков с кадастровыми номерами 34:36:070101:11, 34:26:070103:3 в Красноармейском районе Волгограда Ориентировочная площадь – 103 га Границы планируемой территории являются ориентировочными и подлежат уточнению при проектировании.
7	Цели проекта	7.1. Обеспечение устойчивого развития территорий. 7.2. Определение характеристик и очередности планируемого развития территории. 7.3. Выделение элементов планировочной структуры. 7.4. Установление границ зон планируемого размещения объектов капитального строительства, объектов инженерной и транспортной инфраструктур. 7.5. Установление зон планируемого размещения объектов регионального значения, объектов местного значения.

		<p>7.6. Определение местоположения границ земельных участков, предназначенных для размещения линейных объектов транспортной инфраструктуры местного значения, в том числе предполагаемых к изъятию для государственных или муниципальных нужд, для размещения таких объектов.</p> <p>7.7. Определение местоположения границ образуемых и изменяемых земельных участков.</p> <p>7.8. Установление границ зон действия публичных сервитутов.</p>
8	Правовая, нормативная и методическая база	<p>8.1. Градостроительный кодекс РФ № 190-ФЗ от 29.12.2004.</p> <p>8.2. Земельный кодекс РФ № 136-ФЗ от 25.10.2001.</p> <p>8.3. Водный кодекс РФ от 03.06.2006 № 74-ФЗ.</p> <p>8.4. Лесной кодекс РФ от 04.12.2006 № 200-ФЗ.</p> <p>8.5. Жилищный кодекс РФ № 188-ФЗ от 29.12.2004.</p> <p>8.6. Федеральный закон № 73-ФЗ от 25.06.2002 «Об объектах культурного наследия (памятниках истории и культуры) народов Российской Федерации».</p> <p>8.7. Закон от 14.01.1993 № 4292 – 1 «Об увековечении памяти погибших при защите Отечества».</p> <p>8.8. Федеральный закон № 218-ФЗ от 13.07.2015 «О государственной регистрации недвижимости».</p> <p>8.9. Приказ Федеральной службы государственной регистрации, кадастра и картографии от 30.04.2014 № П/203 «О размещении на официальном сайте Федеральной службы государственной регистрации, кадастра и картографии в информационно-телекоммуникационной сети «Интернет» Требований к электронным образам бумажных документов, подписанных усиленной квалифицированной электронной подписью лиц, которые в соответствии с нормативными правовыми актами Российской Федерации уполномочены заверять копии таких документов в форме документов на бумажном носителе, представляемых органами государственной власти и органами местного самоуправления».</p> <p>8.10. Постановление Правительства РФ от 31.03.2017 №402 «Об утверждении Правил выполнения инженерных изысканий, необходимых для подготовки документации по планировке территории, перечня видов инженерных изысканий, необходимых для подготовки документации по планировке территории, и о внесении изменений в постановление Правительства Российской Федерации от 19.01.2006 №20».</p> <p>8.11. Федеральный закон от 10.12.1995 № 196-ФЗ «О безопасности дорожного движения».</p> <p>8.12. Федеральный закон от 29.12.2017 № 443-ФЗ «Об организации дорожного движения в Российской Федерации и о внесении изменений в отдельные законодательные акты Российской Федерации».</p> <p>8.13. Федеральный закон от 08.11.2007 № 257-ФЗ «Об автомобильных дорогах и о дорожной деятельности в Российской Федерации и о внесении изменений в отдельные законодательные акты Российской Федерации» (принят ГД ФС РФ 18.10.2007).</p> <p>8.14. Свод правил СП34.13330.2012 «Автомобильные дороги» Актуализированная редакция СНиП 2.05.02-85*, утвержденный приказом Министерства регионального развития РФ от 30.06.2012 №266.</p> <p>8.15. Свод правил СП 42.13330.2016 «Градостроительство. Планировка и застройка городских и сельских поселений», утвержденный приказом Министерства строительства и жилищно-коммунального хозяй-</p>

Техническое задание №1699, на подготовку проекта планировки и межевания территории квартала 08_14_021, включая часть земельных участков с кадастровыми номерами 34:26:070101:11, 34:26:070103:3 в Красноармейском районе Волгограда, ООО «Волгоград-Имущество»

		<p>ства РФ от 30.12.2016 № 1034/пр.</p> <p>8.16. СНиП 23-03-2003 «Защита от шума».</p> <p>8.17. СП 31.13330.2012 «Водоснабжение. Наружные сети и сооружения», утвержденный приказом Министерства регионального развития РФ от 29.12.2011 № 635/14.</p> <p>8.18. Свод правил СП 82.13330.2016 «Благоустройство территорий» Актуализированная редакция СНиП III-10-75, утвержденный приказом Министерства строительства и жилищно-коммунального хозяйства РФ от 16.12.2016 №972/пр.</p> <p>8.19. СП 4.13130.2013 «Системы противопожарной защиты. Ограничение распространения пожара на объектах защиты. Требования к объемно-планировочным и конструктивным решениям», утвержденный приказом МЧС России от 24.04.2013 № 288.</p> <p>8.20. СП 11-112-2001 «Порядок разработки и состав раздела «Инженерно-технические мероприятия гражданской обороны. Мероприятия по предупреждению чрезвычайных ситуаций» градостроительной документации для территорий городских и сельских поселений, других муниципальных образований», утвержденный приказом МЧС РФ от 29.10.2001 № 471 ДСП (в части, не противоречащей Градостроительному кодексу РФ).</p> <p>8.21. Постановление Главного государственного врача Российской Федерации от 25.09.2007 № 74 «О введении в действие новой редакции санитарно-эпидемиологических правил и нормативов СанПиН 2.2.1/2.1.1.1200-03 «Санитарно-защитные зоны и санитарная классификация предприятий, сооружений и иных объектов».</p> <p>8.22. Правила установления охранных зон объектов электросетевого хозяйства и особых условий использования земельных участков, расположенных в границах таких зон, утвержденные Постановлением Правительства Российской Федерации № 160 от 24.02.2009.</p> <p>8.23. Приказ комитета строительства Волгоградской области от 08.09.2020 № 95-ОД «Об утверждении региональных нормативов градостроительного проектирования Волгоградской области».</p> <p>8.24. Закон Волгоградской области от 07.06.2018 №72-ОД «О градостроительной деятельности на территории Волгоградской области».</p> <p>8.25. Решение Волгоградской городской Думы от 21.10.2015 №34/1091 «О Правилах благоустройства территории городского округа Волгоград».</p> <p>8.26. Решение Волгоградской городской Думы от 30.01.2013 № 72/2156 «Об утверждении местных нормативов градостроительного проектирования городского округа город-герой Волгоград».</p> <p>8.27. Решение Волгоградской городской Думы от 21.12.2018 №5/117 «Об утверждении Порядка подготовки документации по планировке территории городского округа город-герой Волгоград и Порядка принятия решения об утверждении документации по планировке территории городского округа город-герой Волгоград».</p> <p>8.28. Решение Волгоградской городской Думы от 05.12.2014 № 22/700 «Об утверждении Положения об использовании территорий общего пользования городского округа город-герой Волгоград».</p> <p>8.29. Решение Волгоградской городской Думы от 21.10.2015 №34/1090 «Об утверждении Порядка установления и использования полос отвода автомобильных дорог общего пользования местного значения городского округа город-герой Волгоград».</p> <p>8.30. Постановление главы Волгограда от 16.10.2008 №2143 «Об</p>
--	--	---

Техническое задание №1699, на подготовку проекта планировки и межевания территории квартала 08_14_021, включая часть земельных участков с кадастровыми номерами 34:26:070101:11, 34:26:070103:3 в Красноармейском районе Волгограда, ООО «Волгоград-Имущество»

		<p>утверждении Перечня автомобильных дорог общего пользования местного значения Волгограда».</p> <p>8.31. Постановление администрации Волгограда от 23.12.2015 № 1801 «Об утверждении муниципальной программы «Содержание и развитие улично-дорожной сети Волгограда и обеспечение эффективной работы транспортной инфраструктуры Волгограда».</p>
9	Базовая градостроительная документация	<p>9.1. Схема территориального планирования Волгоградской области до 2030 года, утвержденная постановлением Администрации Волгоградской области № 337-п от 14.09.2009 (в действующей редакции).</p> <p>9.2. Генеральный план Волгограда, утвержденный решением Волгоградской городской Думы от 29.06.2007 № 47/1112 (в действующей редакции).</p> <p>9.3. Правила землепользования и застройки городского округа город-герой Волгоград, утвержденные решением Волгоградской городской Думы №5/115 от 21.12.2018 (в действующей редакции).</p> <p><u>9.4. Утвержденная документация по планировке территории на данную и прилегающую территорию, подлежащая учету:</u></p> <p>- проект планировки и межевания территории, включающей часть земельного участка с кадастровым № 34:26:000000:1489, разрабатываемый в целях размещения линейно-го объекта – железнодорожных путей необщего пользования в составе строительства объекта «Устройство участка по разогреву мазута на территории ВФ ООО «Омсктехуглерод» в Красноармейском районе, утвержденный постановлением администрации Волгограда от 21.10.2020 №1049 (заказчик – ООО «Волгоград-Имущество», проектная организация - ООО «ТранСтройИзыскания», регистрационный № 1487).</p> <p><u>9.5. Разработанная, разрабатываемая документация по планировке территории на данную и прилегающую территорию, подлежащая учету:</u> отсутствует.</p>
10	Исходная информация для проектирования	<p>10.1. Сбор исходной информации для проектирования обеспечивает разработчик подготовки документации, в том числе информации о наличии (отсутствии) объектов культурного наследия и зон с особыми условиями использования территорий;</p> <p>10.2. Информацию о разрабатываемой, согласованной или утвержденной документации по планировке территории (проектах межевания и проектах планировки), проектной документации на объекты капитального строительства, транспортной и инженерной инфраструктуры, необходимо получить в департаменте по градостроительству и архитектуре администрации Волгограда по запросу разработчика документации;</p> <p>10.3. Исходную информацию о координатах установленных красных линий и координатах границ территориальных зон, а также справку об инженерно-геологической изученности относительно проектируемой территории необходимо получить в МКУ «Городской информационный центр»;</p> <p>10.4. Информацию государственного кадастра недвижимости о земельных участках и объектах капитального строительства (кадастровые выписки о земельных участках) в границах проектирования, в том числе, о виде права, правообладателе, необходимо получить в филиале ФГБУ «ФКП Росреестра» по Волгоградской области;</p> <p>10.5. Информацию о наличии (отсутствии) объектов культурного наследия и их территориях, а также установленных в соответствии с законодательством охранных зонах необходимо получить в ГБУ «Волгоградский областной научно-производственный центр по охране памятников истории и культуры».</p> <p>10.6. Информацию о наличии и границах особо охраняемых природных</p>

Техническое задание №1699, на подготовку проекта планировки и межевания территории квартала 08_14_021, включая часть земельных участков с кадастровыми номерами 34:26:070101:11, 34:26:070103:3 в Красноармейском районе Волгограда, ООО «Волгоград-Имущество»

		<p>территорий, о наличии ранее неизвестных захоронений на территориях, в границах которых велись боевые действия, о наличии и границах объектов озеленения общего пользования, границах водных объектов, информацию о развитии транспортной инфраструктуры в соответствии с утвержденными и разрабатываемыми муниципальными комплексными программами развития транспортной инфраструктуры Волгограда, информацию об установлении санитарно-защитных зон кладбищ (о разработанных проектах сокращения санитарно-защитных зон кладбищ) необходимо получить в департаменте городского хозяйства администрации Волгограда.</p> <p>10.7. Информацию о наличии и размерах санитарно-защитных зон необходимо получить в филиале ФГБУ «ФКП Росреестра» по Волгоградской области.</p> <p>10.8. Информацию для подготовки раздела по развитию систем инженерно-технического обеспечения территории, а также технические условия подключения объектов капитального строительства к сетям инженерно-технического обеспечения, предусматривающие максимальную нагрузку, необходимо получить в МКУ «Волгоградский инженерный центр»; информацию о принятых и разрабатываемых комплексных программах развития инженерной инфраструктуры на территории Волгограда необходимо получить в департаменте жилищно-коммунального хозяйства и топливно-энергетического комплекса администрации Волгограда;</p> <p>10.9. Информацию о разрабатываемой документации по планировке территории в целях размещения объектов регионального значения (в том числе линейных объектов) необходимо получить в комитете архитектуры и градостроительства Волгоградской области;</p> <p>10.10. Информацию для подготовки мероприятий по защите территории от чрезвычайных ситуаций природного и техногенного характера, проведения мероприятий по гражданской обороне и обеспечению пожарной безопасности необходимо получить в Главном управлении МЧС России по Волгоградской области;</p> <p>10.11. Исходная информация должна соответствовать требованиям п.10 ст.45 Градостроительного кодекса РФ.</p>
11	Состав проектных материалов	<p>Состав и содержание документации по планировке территории принять в соответствии со ст.41-43 Градостроительного Кодекса РФ:</p> <p><u>11.1 Основная часть проекта планировки:</u></p> <p>11.1.1. Чертеж планировки территории в масштабе 1:1000;</p> <p>11.1.2. Текстовая часть основной части проекта планировки:</p> <p>11.1.2.1. Положение о характеристиках планируемого развития территории, в том числе о плотности и параметрах застройки территории (в пределах, установленных градостроительным регламентом), о характеристиках объектов капитального строительства и необходимых для функционирования таких объектов, объектов коммунальной, транспортной инфраструктур, в том числе объектов, включенных в программы комплексного развития систем коммунальной инфраструктуры, программы комплексного развития транспортной инфраструктуры, программы комплексного развития социальной инфраструктуры и необходимых для развития территории в границах элемента планировочной структуры, технико-экономические показатели;</p> <p>Для зон планируемого размещения объектов федерального значения, объектов регионального значения, объектов местного значения в такое положение включаются сведения о плотности и параметрах застройки территории, необходимые для размещения указанных объектов, а также инфор-</p>

		<p>мация о планируемых мероприятиях по обеспечению сохранения применительно к территориальным зонам, в которых планируется размещение указанных объектов, фактических показателей обеспеченности территории объектами коммунальной, транспортной инфраструктур и фактических показателей территориальной доступности таких объектов для населения.</p> <p>11.1.2.2. Положения об очередности планируемого развития территории, содержащие этапы проектирования, строительства, реконструкции объектов капитального строительства и этапы строительства, реконструкции необходимых для функционирования таких объектов, объектов коммунальной, транспортной, социальной инфраструктур, в том числе объектов, включенных в программы комплексного развития систем коммунальной инфраструктуры, программы комплексного развития транспортной инфраструктуры, программы комплексного развития социальной инфраструктуры.</p> <p><u>11.2. Материалы по обоснованию проекта планировки территории:</u></p> <p>11.2.1. Карта (фрагмент карты) планировочной структуры территорий городского округа с отображением границ элементов планировочной структуры (справка-выкопировка из Генерального плана Волгограда) в масштабе 1:5000 или 1:10000);</p> <p>11.2.2. Схема, отображающая местоположение существующих объектов капитального строительства, в том числе линейных объектов, объектов, подлежащих сносу, объектов незавершенного строительства, а также проходы к водным объектам общего пользования и их береговым полосам (Схема использования территории в период подготовки проекта планировки территории) в масштабе 1:1000 (1:2000);</p> <p>11.2.3. Схема организации улично-дорожной сети и движения транспорта и пешеходов в масштабе 1:1000(1:2000);</p> <p>11.2.4. Схема границ территорий объектов культурного наследия в масштабе 1:1000 (1:2000); (выполняется в случае, если органами охраны объектов культурного наследия выдана исходная информация о наличии территорий объектов культурного наследия);</p> <p>11.2.5. Схема границ зон с особыми условиями использования территории и границ территорий, подверженных риску возникновения чрезвычайных ситуаций природного, техногенного характера и воздействия их последствий, в масштабе 1:1000 (1:2000);</p> <p>11.2.6. Схема вертикальной планировки и инженерной подготовки территории в масштабе 1:1000 (1:2000);</p> <p>11.2.7. Схема размещения инженерных сетей и сооружений в масштабе 1:1000 (1:2000);</p> <p>11.2.8.Схема поперечных профилей улиц и проездов (с раскладкой инженерных сетей) в масштабе 1:200;</p> <p>11.2.9. Разбивочный чертеж красных линий в масштабе 1:500 (1:1000);</p> <p>11.2.10. Предложение по застройке территории в масштабе 1:1000 (1:500);</p> <p>11.2.11. Схема благоустройства и озеленения территории в масштабе 1:1000 (1:2000);</p> <p>11.2.11. Пояснительная записка с описанием и обоснованием проектных решений.</p> <p><u>11.3. Основная часть проекта межевания территории:</u></p> <p>11.3.1. Чертеж межевания территории в масштабе 1:500 или 1:1000;</p> <p>11.3.2. Текстовая часть проекта межевания территории, включающая в себя:</p> <ul style="list-style-type: none"> - перечень и сведения о площади образуемых земельных участков, в том числе возможные способы их образования;
--	--	---

		<ul style="list-style-type: none"> - перечень и сведения о площади образуемых земельных участков, которые будут отнесены к территориям общего пользования или имуществу общего пользования, в том числе в отношении которых предполагаются резервирование и (или) изъятие для государственных или муниципальных нужд; - вид разрешенного использования образуемых земельных участков в соответствии с проектом планировки территории; - целевое назначение лесов, вид (виды) разрешенного использования лесного участка, количественные и качественные характеристики лесного участка, сведения о нахождении лесного участка в границах особо защитных участков лесов (при наличии лесных участков); - сведения о границах территории, в отношении которой утвержден проект межевания, содержащие перечень координат характерных точек этих границ. <p>11.4. Демонстрационные материалы проекта планировки и межевания территории, иллюстрирующие проектные решения для проведения обсуждений проекта на публичных слушаниях.</p> <p>Проектные материалы представляются в 1 экземпляре на бумажной основе и в 1 экземпляре на электронном носителе. Электронная версия документации представляется: графическая часть – в формате JPG с разрешением 300 пикселей на дюйм и в формате DGN; пояснительная записка – в формате Doc Microsoft Word; исходные данные в формате PDF; каталог координат поворотных точек границ проектируемых кварталов красных линий, земельных участков представляются в виде формата f01.</p> <p>Системные требования, предъявляемые к экземплярам документации, представляемым на электронных носителях изложены в «Требованиях к составу и содержанию документации по планировке территории», утвержденных приказом комитета по градостроительству и архитектуре № 28-осн от 16.07.2007.</p> <p>Для публикации, в соответствии со ст. 56 ГК РФ, в средствах массовой информации и на сайте администрации, представить дополнительные чертежи документации по планировке территории в виде файлов с максимальным объемом не более 1,5 Мб. Системные требования, предъявляемые к чертежам, публикуемым в средствах массовой информации, изложены в приказе № 5-осн от 27.01.2009.</p>
12	<p>Основные требования к содержанию и форме представляемых материалов по этапам разработки документации по планировке территории</p>	<p>12.1. При установлении красных линий квартала обеспечить выполнение требований СП 42.13330.2016 «Градостроительство. Планировка и застройка городских и сельских поселений», утвержденного приказом Министерства строительства и жилищно-коммунального хозяйства РФ от 30.12.2016 № 1034/пр., в части нормативной ширины улиц и размещения магистральных инженерных сетей.</p> <p>12.2. При разработке проекта размещение объектов капитального строительства предусмотреть с учетом градостроительных регламентов для действующей территориальной зоны.</p> <p>12.3. Образование земельных участков осуществить в соответствии с требованиями Земельного кодекса РФ, с учетом требований ч. 6 ст. 41, ч. 9 ст. 43 Градостроительного кодекса РФ, с учетом градостроительных регламентов для действующей территориальной зоны.</p> <p>12.4. В составе разработанной документации представить координаты земельных участков, подлежащих образованию, в формате mid mif для последующей передачи Департаментом в орган регистрации прав в соответствии с п.13 ч.1 ст.32 Федерального закона от 13.07.2015г. №218-ФЗ «О государственной регистрации недвижимости».</p>


Техническое задание №1699, на подготовку проекта планировки и межевания территории квартала 08_14_021, включая часть земельных участков с кадастровыми номерами 34:26:070101:11, 34:26:070103:3 в Красноармейском районе Волгограда, ООО «Волгоград-Имущество»

13	Последовательность и сроки выполнения работы	Срок выполнения работы – в соответствии с п. 3.3. распоряжения департамента по градостроительству и архитектуре администрации Волгограда от 04.08.2021 №99-осн.
14	Состав и порядок проведения (в случае необходимости) предпроектных научно-исследовательских работ, иных работ и инженерных изысканий	Инженерные изыскания выполнить в соответствии с требованиями ч.2 ст.41.2 Градостроительного кодекса РФ. Виды инженерных изысканий, порядок их выполнения определяются в соответствии с Постановлением Правительства РФ от 31.03.2017 № 402, с учетом программы инженерных изысканий.
15	Проверка документации на соответствие документам территориального планирования, документации по планировке территории и техническим регламентам	Проверку осуществляет департамент по градостроительству и архитектуре администрации Волгограда с учетом согласования документации со структурными подразделениями администрации Волгограда: <ul style="list-style-type: none"> • Департаментом муниципального имущества администрации Волгограда; • Департаментом городского хозяйства администрации Волгограда (МУ «Комдорстрой»); • Комитетом по строительству администрации Волгограда; • Комитетом гражданской защиты населения администрации Волгограда; • Департаментом жилищно-коммунального хозяйства и топливно-энергетического комплекса администрации Волгограда (Муниципальное казенное учреждение «Волгоградский инженерный центр»); • Администрацией Красноармейского района Волгограда.
16	Общественные обсуждения	Общественные обсуждения проводит департамент по градостроительству и архитектуре администрации Волгограда с участием представителя разработчика документации в качестве докладчика по разработанному проекту планировки и межевания территории. Подготовку и публикацию заключения о результатах общественных обсуждений осуществляет департамент по градостроительству и архитектуре администрации Волгограда.
17	Порядок рассмотрения, утверждения документации по планировке территории	В соответствии с ч. 10 ст. 45, ст. 46 Градостроительного кодекса РФ, решением Волгоградской городской Думы от 21.12.2018 №5/117 «Об утверждении Порядка подготовки документации по планировке территории городского округа город-герой Волгоград и Порядка принятия решения об утверждении документации по планировке территории городского округа город-герой Волгоград», постановлением администрации Волгограда от 11 января 2019 г. №21 «Об утверждении административного регламента предоставления муниципальной услуги «Утверждение документации по планировке территории, о внесении изменений в документацию по планировке территории на основании заявлений физических и юридических лиц» в действующей редакции.
18	Иные требования и условия.	18.1. Обеспечить соблюдение конфиденциальности при работе с закрытыми материалами. 18.2. При наличии на данной территории объектов культурного наследия федерального, регионального и местного значения проект подлежит согласованию с комитетом государственной охраны объектов культурного

		<p>наследия Волгоградской области.</p> <p>18.3. Проект подлежит согласованию с комитетом по управлению государственным имуществом Волгоградской области, комитетом транспорта и дорожного хозяйства Волгоградской области.</p> <p>18.4. При наличии на данной территории установленных охранных зон объектов инженерной инфраструктуры проект подлежит согласованию с сетевой организацией.</p> <p>18.5. При наличии на данной территории земельного участка, который находится в федеральной собственности, проект подлежит согласованию с Территориальным Управлением Федерального агентства по управлению государственным имуществом в Волгоградской области.</p>
--	--	--

Приложение: Схема территории для разработки проекта планировки и межевания территории квартала 08_14_021, включая часть земельных участков с кадастровыми номерами 34:26:070101:11, 34:26:070103:3 в Красноармейском районе Волгограда, М 1:5000 – 1 экз.

Задание подготовил начальник
отдела планировки территории



(подпись, дата)

Е.А. Метленко

Задание получил:

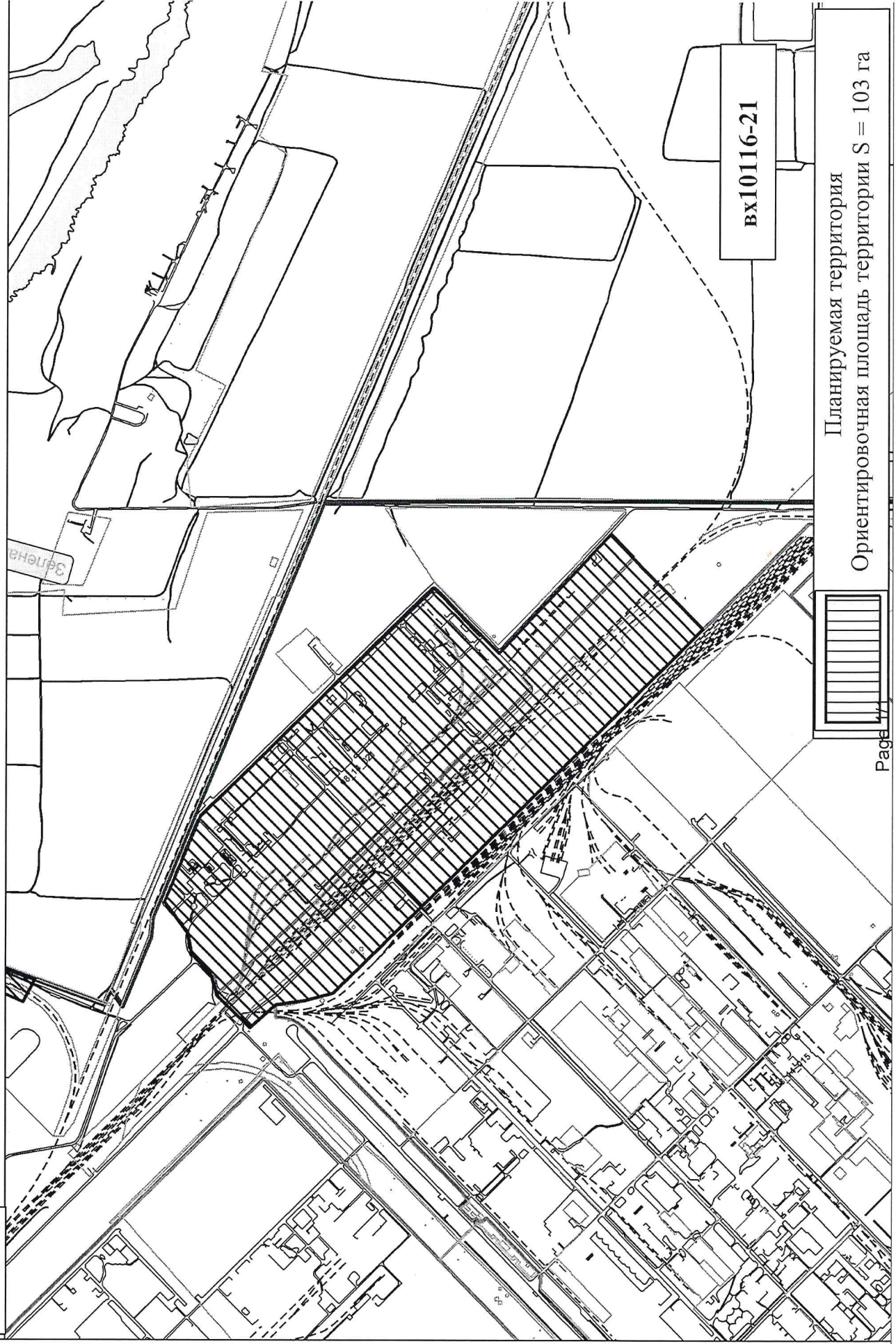
(подпись, дата)

Светлана Сергеевна Быстрицкая
38 04 87

СХЕМА ТЕРРИТОРИИ

для подготовки проекта планировки и межевания территории квартала 08_14_021,
включая часть земельных участков с кадастровыми номерами 34:26:070101:11,
34:26:070103:3 в Красноармейском районе Волгограда М 1:15000

Приложение к заданию
от _____ № _____



Планируемая территория

Ориентировочная площадь территории S = 103 га

